11 Avril 2018

GARMIN

Nouveauté GPS Moto

zūmo® 346 LMT-S

Partez à l'aventure entre amis !
Le GPS moto zūmo 346 et son écran de 4,3" vous permettra de choisir un itinéraire adapté, de partager facilement vos fichiers GPX avec vos compagnons de route et de rester connecté via l'application Smartphone Link[2]. Le Wi-Fi® intégré facilitera les mises à jour des cartes, alors que le Bluetooth® permet à votre zūmo de contrôler la musique de votre téléphone. Vous bénéficierez également des informations en temps réel sur le trafic et la météo[2], des appels mains libres[3], des notifications[4] de votre téléphone, des alertes de sécurité et de bien d'autres fonctions.

POINTS CLÉS :

NEW	**DESIGN ROBUSTE**	Robuste, utilisable facilement avec des gants, écran de 4,3" lisible en plein soleil, résistant aux projections d'hydro carbures, aux UV et aux conditions climatiques extrêmes[6].
NEW	**SERVICES EN TEMPS RÉEL GRATUITS**	En reliant votre GPS à votre application Smartphone Link, vous accéderez gratuitement aux services en temps réel comme le trafic, les zones de danger fixes et mobiles, la météo et bien d'autres.
NEW	**MISE À JOUR WI-FI**	Wi-Fi intégré pour la mise à jour des cartes, des points d'intérêts et du logiciel sans ordinateur !
NEW	**MUSIQUE ET MÉDIA**	A partir de l'écran de votre zūmo vous pouvez contrôler facilement votre musiques et vos playlists de votre téléphone ou de Spotify.
NEW	**ACTVITÉ DE GROUPE**	Préparez, partagez et diffusez en temps réel avec LiveTrack vos aventures avec vos amis. Gérez le partage de vos fichiers GPX à partir de votre portable et récupérez les sur votre zūmo.
NEW	**NOTIFICATIONS D'INCIDENTS**	Votre zūmo peut automatiquement envoyer des notifications (SMS) à des contacts préenregistrés en cas d'incidents.
NEW	**TRIPADVISOR®**	Consulter les meilleures adresses Tripadvisor® tout au long de votre trajet ou se situant proches de votre destination.
	GARMIN ADVENTUROUS ROUTING™	Ajustez vos préférences d'itinéraires pour éviter les grandes routes et privilégier les routes sinueuses.
	RIDER ALERTS	Alertes pour les virages dangereux, les passages à niveaux, les zones de danger[5] et bien d'autres.
	NOTIFICATIONS	Recevez directement sur l'écran de votre zūmo les notifications de votre téléphone comme par exemple, les SMS et les notifications de vos applications favorites.
	APPEL MAINS-LIBRES	Fonction kit mains-libres et navigation audio directement dans vos oreillettes ou votre casque[3] Bluetooth®.
	ARRET CARBURANT	Suggestion d'arrêt pour faire le plein de carburant sur base de la distance parcourue depuis votre dernier plein.
	APPLICATION SMARTPHONE LINK	Téléchargez cette application gratuite sur votre mobile et couplez la à votre zūmo pour bénéficier de données en temps réel et avoir la possibilité de partager vos données.

FONCTIONNALITÉS :

GARMIN ADVENTUROUS ROUTING™

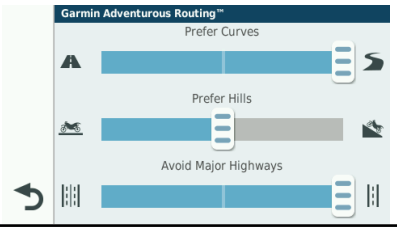

MUSIQUE ET MÉDIA

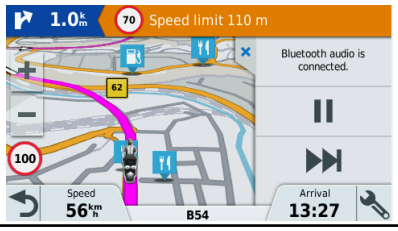

RIDER ALERTS

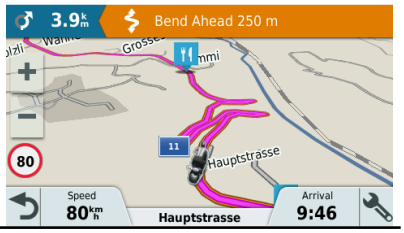

NOTIFICATIONS TÉLÉPHONE

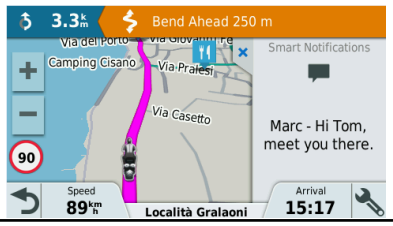

PARTAGE DE FICHIERS GPX

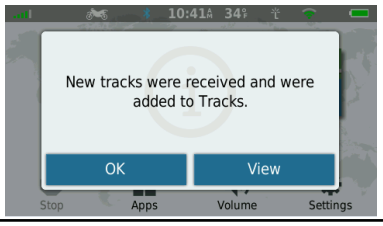

LIVETRACK

COMPARAISON DE PRODUITS :

	zumo 346 LMT-S
Couverture cartographique	Europe de l'Ouest
Ecran	4.3" Résistif 480 x 272
Mode portrait-paysage	
Information de dénivelé	•
Vue d'échangeur photoReal et Bird's Eye	•
Compatible TPMS	
Compatible caméra d'action VIRB®	
Wi-Fi® intégré pour MAJ faciles	•
TripAdvisor®	•
Notifications d'incident	•
Partage facile (fichiers GPX) via Smartphone Link	•
Notifications de téléphone	•
Garmin Adventurous Routing™	•
Rider Alerts (virages dangereux, routes sinueuses, etc.)	•
Zones de danger	•
Bluetooth® mains-libres	•
Support musique et Spotify	•
Trafic en temps réel	•
Météo	•
LiveTrack	•
Up Ahead (à venir sur votre route)	•
Carnet d'entretien	•
POIs spécifiques à la moto	•
Garmin Real Directions™	•
Assistant de voie de circulation avec annonce vocale	•
Compatible application Smartphone Link	•

CONFIGURATION PRODUIT :

	Description :	Référence :	EAN :	RRP:
	zūmo® 346 LMT-S	010-02019-11	753759209827	349.99€
	Inclus: zūmo 346, support moto et hardware, câble de charge moto, câble USB, manuel d'utilisation			

DIMENSIONS & POIDS :

Taille de l'écran et dimensions produit :	4.3" / 10.9 cm 12.5 x 8.6 x 2.5 cm
Poids :	241.1 g
Dimensions boite :	16.5 cm x 10.9 cm x 16.5 cm
Poids boite :	**zūmo 346:** 499 g
Quantité master carton :	18
Dimension master carton :	52.1 cm x 35.5 cm x 35.5 cm
Poids master carton :	**zūmo 346:** 11.2 kg

ACCESSOIRES COMPATIBLES :

SUPPORT AUTO NEW
Pour une utilisation automobile, le zumo se transforme en GPS auto grâce à ce support pare-brise. Inclus le support, le câble allume-cigare. (déjà inclus au zūmo 396, en option pour le zūmo 346).

Référence : 010-12742-00
EAN : 0753759207717
RRP : 39.99€

ETUI DE PROTECTION
Protégez votre zūmo lorsque vous n'êtes pas en train de vous évader sur les routes.

Référence : 010-11270-00
EAN : 0753759085483
RRP: 26.99€

APPLICATION SMARTPHONE LINK
Permet à votre GPS Garmin compatible de se connecter sans fil à votre smartphone en Bluetooth pour accéder à des fonctions en temps réel gratuites et plus encore.

VIRB ULTRA 30
Prolongez l'experience en filmant vos trajets avec la VIRB ULTRA 30, prête à vous suivre partout.

Référence : 010-01529-04
EAN : 0753759160982
RRP: 429.99€

VIRB 360
Revivez toutes vos aventures à 360 degrès comme si vous y étiez avec la VIRB 360 !

Référence : 010-01743-05
EAN : 0753759180263
RRP: 799.99€

[1]Le contrôle de la musique et des médias fonctionne avec iPhone® 5S ou modèle ultérieur et avec iPod touch® 2e génération ou version ultérieure et certains modèles Android.
[2]Nécessite un smartphone compatible Bluetooth. Les frais (data) s'appliqueront le cas échéant. Un abonnement peut être requis.
[3]Nécessite des oreillettes ou un casque compatible Bluetooth, et un smartphone (vendu séparément)
[4]Pour recevoir des notifications sur votre GPS, vous devez télécharger l'application gratuite Smartphone Link. Les frais (data) s'appliqueront le cas échéant. Un abonnement peut être requis.
[5]Les alertes et zones de danger ne sont pas disponibles dans toutes les régions.
[6]Certifié IPX7 ; voir Garmin.com/waterrating pour plus de détails

Wi-Fi® est une marque commerciale enregistrée de Wi-Fi Alliance.
La marque et les logos Bluetooth® sont la propriété de Bluetooth SIG, Inc.
Toute utilisation de ces marques par Garmin fait l'objet d'une licence.
© 2018 TripAdvisor LLC. Tous droits réservés.